



**КОМИТЕТ ИМУЩЕСТВЕННЫХ ОТНОШЕНИЙ
АДМИНИСТРАЦИИ ПЕРМСКОГО МУНИЦИПАЛЬНОГО ОКРУГА**

РЕШЕНИЕ

о размещении объектов № 2127

Пермский край
Пермский округ

30.08.2023

Комитет имущественных отношений администрации Пермского муниципального округа разрешает Публичному акционерному обществу «Россети Урал» (ИНН 6671163413, ОГРН 1056604000970, почтовый адрес: 620026, г. Екатеринбург, ул. Мамина-Сибиряка, д. 140)

размещение объекта «Строительство ЛЭП 10 кВ, 2КТПП 10/0,4 кВ, ВЛ 0,4 с установкой ПУ для электроснабжения объекта производственное здание по адресу: Пермский край, г. Пермь (4500065027)»

на землях государственная собственность на которые не разграничена

на срок бессрочно

Местоположение: Пермский край, Пермский муниципальный округ.

Приложение: схема предполагаемых к использованию земель или части земельного участка.

Особые условия использования:

1. При установке опор электросетевого хозяйства учесть параметры ширины проезда улично-дорожной сети, во избежание сужения полосы отвода дороги. Установить опоры на расстоянии не более 2 метров от границ земельного участка.

2. Получение разрешения на производство земляных работ.

Председатель комитета



(подпись, печать)

Е.А. Демидова

Схема предполагаемых к использованию земель или части земельного участка

Объект: Строительство ЛЭП 10 кВ, 2КТПП 10/0.4 кВ, ВЛ 0.4 кВ с установкой ПУ для электроснабжения объекта производственное здание по адресу: Пермский край. г.Пермь (4500065027)

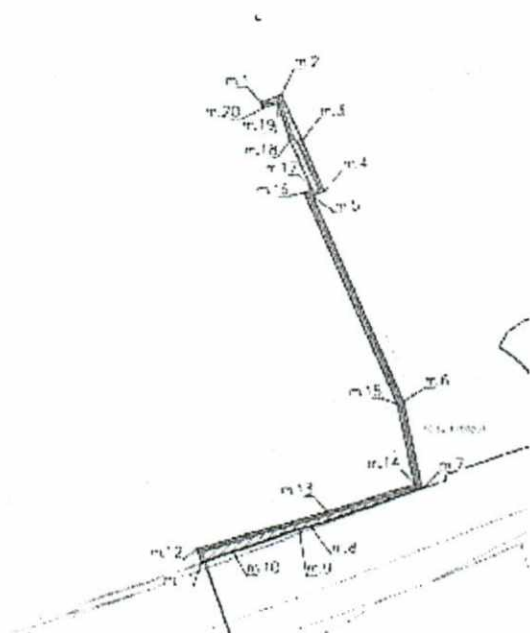
Местоположение: Пермский край. Пермский муниципальный округ

Площадь земель или части земельного участка, кв.м: 1877

Категория земель: Земли населенных пунктов

Вид разрешенного использования земельного участка:

Цель использования: под объекты инженерного оборудования электроснабжения



Масштаб 1:4000

Обозначение характерных точек границы	Координаты точек	
	X (Север)	Y (Восток)
Т.1	510668,63	2221690,87
Т.2	510703,88	2221703,15
Т.3	510677,68	2221714,74
Т.4	510647,51	2221727,30
Т.5	510644,62	2221720,89
Т.6	510522,08	2221773,17
Т.7	510470,33	2221783,86
Т.8	510447,99	2221720,31
Т.9	510446,67	2221713,83
Т.10	510433,41	2221676,06
Т.11	510427,08	2221658,38
Т.12	510434,84	2221655,76
Т.13	510456,65	2221729,86
Т.14	510472,86	2221779,26
Т.15	510520,86	2221769,34
Т.16	510646,65	2221715,67
Т.17	510648,66	2221720,13
Т.18	510677,35	2221707,91
Т.19	510698,78	2221700,67
Т.20	510665,85	2221682,17

Описание границ смежных землепользователей:





1-3, 4-7, 11-1 неразграниченный зем. участок

3-4 зем. участок с КН 59:32:1790001:2783

7-8 зем. участок с КН 59:32:1790001:2719

8-11 зем. участок с КН 59:32:1790001 3058

Условные обозначения:

-  - предполагаемые к использованию земли
-  - проектируемая ВЛ
-  - проектируемая КЛ
-  - граница земельного участка, сведения о котором внесены в ГКН
- *Т.1 - характерные точки границы испрашиваемого земельного участка
- 59.32.1790001 - номер земельного участка стоящего на ГКУ

Заявитель



Е.В. Кузнецова